

DESPUÉS DE LA MARCHA

En Segura de Toro, desde las 12 h, mercado de productos locales con degustaciones y muestras.

Además, desde las 14 h, animación musical.

Los autobuses empezarán a realizar los traslados al lugar de origen a partir de las 15:30 h. Es necesario que estés acreditado para usar este servicio.

El último autobús desde Segura de Toro saldrá a las 17:00 h

El punto de recogida será la recta de la carretera. Mantente atento a las indicaciones de la organización para que sepas cuál es tu autobús.

La organización no asegura el transporte de vuelta a aquellas personas que no estén acreditadas.

Si quieres más información puedes descargarla en:

www.visitambroz.com

AGRADECIMIENTOS

Queremos agradecer el esfuerzo a todas las personas que colaboran, sin ellas no sería posible que la actividad se realizara.

ORGANIZA



ADVERTENCIA LEGAL: El senderismo y/o montañismo son deportes inherentes con riesgo en mayor o menor medida, al desarrollarse en un entorno como es el medio natural, y dependientes del estado físico de cada participante, además de su equipación, técnica e inclemencias del tiempo. Su práctica conlleva la aceptación de este hecho, recomendando encarecidamente estar preparados para la actividad.

La presente ruta es una actividad organizada, por lo tanto, el participante se somete a la reglamentación existente e indicaciones de la organización.

XXVI MARCHA SENDERISTA "BOSQUES DEL AMBROZ"

**DOMINGO 23 DE NOVIEMBRE,
DESDE LAS 9:00 H**

**DISTANCIA: 21,100 KM
DIFICULTAD: MEDIA-ALTA**



Desde La Garganta descenderemos hacia Hervás, llegaremos por la Fuente Chiquita.

Atravesaremos Hervás por el barrio Judío, saliendo por el Puente del Monte, recorreremos caminos y sendas que nos mostrarán espléndidos castaños, hasta llegar a Gargantilla.

Desde allí, seguimos al suroeste por las dehesas de Gargantilla y el Palancar, para llegar finalmente a Segura de Toro, donde su hermoso verraco nos espera.

La organización de la marcha senderista os anima a que leáis los consejos e indicaciones para, entre todos, contribuir a mejorar el desarrollo de lo que debe ser una bonita jornada de ocio.

CONSEJOS E INDICACIONES

La **acreditación se realizará, exclusivamente, antes del inicio de la marcha**, en el bus en el que seas trasladado a La Garganta.

Si sales desde La Garganta el punto de entrega de acreditaciones será el Ayuntamiento.

A los **Clubes** se le entregarán las acreditaciones y un listado al responsable que deberá devolver anotando las personas que realmente asisten.

PRESTA ESPECIAL ATENCIÓN:

El **sendero** está **homologado**, debes seguir las **marcas blancas y amarillas**.

En los tramos de carretera: En La Garganta los primeros 400 m; Al salir de Hervás, desde el Km. 10,200 al 10,800. Recuerda que **debes circular por la izquierda**.















Cuando tengas que cruzar alguna carretera en los puntos kilométricos: 0,800 - 1,800.

Cuando camines por los municipios de paso y especialmente en La Garganta, Gargantilla y Segura de Toro, habrá mucho movimiento de coches y autobuses.

En el tramo comprendido entre el Km. 1,800 y durante aproximadamente dos kilómetros, estará muy mojado y posiblemente cubierto de hojas lo que puede ocasionar algún resbalón.

Otro tramo que se hace especialmente duro, es a partir del **Km. 13** (Castañar de Hervás) y **durante unos 800 m**, debido al desnivel de subida, tómatelo con calma y verás que no es complicado.

Al salir de la Dehesa de Gargantilla, después de atravesar un robledal tendrás que cruzar un puente, (Km. 19,250) hacedlo de uno en uno.

MIDE		TIEMPO RELATIVO		
Inicio	00:00	 	0	comienzo del recorrido oficial
Comienzo de la marcha	00:00	 	0	comienzo de la marcha
Comienzo de la bajada	00:00	 	0	comienzo de la bajada
Comienzo de la subida	00:00	 	0	comienzo de la subida
Fin de la marcha	00:00	 	0	fin de la marcha
Fin de la bajada	00:00	 	0	fin de la bajada
Fin de la subida	00:00	 	0	fin de la subida

Comienzo de la bajada: 00:00

Comienzo de la subida: 00:00

Fin de la marcha: 00:00

CONTROLES DE PASO Y HORAS DE CIERRE

Control de paso nº 1: Plaza de la Corredera de Hervás, (Km. 8,400) Cierre a las 12:30 h.

Control de paso nº 2: Pabellón de Gargantilla, (Km. 16,500) Cierre a las 15:00 h. La entrega del detalle conmemorativo se hará en este control.

Control de paso nº 3: Portilla Segura de Toro (Km. 20,500)

El **paso por los controles es individual**, mediante el número de acreditación. Si abandonas en algún punto debes avisar a la organización o en los puntos de control o a través de Protección Civil.

Si necesitas ayuda **DURANTE LA MARCHA** o te surge cualquier duda ponte en contacto con la organización o con

PROTECCIÓN CIVIL HERVÁS:

638 55 73 48

INSCRIPCIÓN

A través de la página **www.visitambroz.com** Si tienes dudas en la **INSCRIPCIÓN** puedes contactar con:

DIVA: 927 47 34 58
DINAMIZACIÓN DEPORTIVA:
697645534

